..... dn. ..... r.

(pieczęć Wykonawcy)

Zamawiający:
Mazowieckie Specjalistyczne Centrum Zdrowia
im. prof. Jana Mazurkiewicza w Pruszkowie
ul. Partyzantów 2/4
05-802 Pruszków

FORMULARZ OFERTY

Ja (my),

Imiona i nazwiska osób reprezentujących Wykonawcę

działając w imieniu i na rzecz Wykonawcy:

Rodzaj informacji	**Dane Wykonawcy**
Pełna nazwa firmy lub imię i nazwisko Wykonawcy	
REGON	
NIP	
Adres siedziby Wykonawcy nr telefonu/faksu adres e-mail	

1. Odpowiadając na ogłoszenie o zamówieniu publicznym w postępowaniu o udzielenie zamówienia publicznego, prowadzonym w trybie zapytania ofertowego, zgodnie z art. 2 ust. 1 pkt 1 ustawy z dnia 11 września 2019 r. Prawo zamówień publicznych (Dz.U.2021.1129 z późn. zm.), którego przedmiotem są ***usługi w zakresie Inwentaryzacji geodezyjnej części terenu w obszarze C***, oświadczamy, że oferujemy spełnienie przedmiotu zamówienia, zgodnie z warunkami i postanowieniami zawartymi w Zapytaniu Ofertowym,

   za całkowitą cenę brutto (z podatkiem VAT): ..... zł

   Słownie złotych: .....

   w tym: ***wartość netto: ..... zł podatek VAT 23%: ..... zł***

2. Termin realizacji zamówienia: ***2 miesiące od dnia zawarcia umowy***.
3. Oferujemy realizację przedmiotu zamówienia na warunkach określonych w ofercie.
4. Oświadczamy, że w cenie oferty zostały uwzględnione wszystkie koszty wykonania zamówienia i realizacji przyszłego świadczenia umownego.

5. Zapoznaliśmy się z warunkami umowy i nie wnosimy w stosunku do nich żadnych uwag, a w przypadku wyboru naszej oferty podpiszemy umowę na warunkach w niej zawartych, w miejscu oraz terminie wskazanym przez Zamawiającego.
6. Wszelką korespondencję w sprawie niniejszego postępowania należy kierować na adres: .....

   osoba do kontaktu: .....

   e-mail: .....

   tel. ..... fax.: .....
7. Informacje do zawarcia umowy, w przypadku dokonania wyboru naszej oferty:

   osoba upoważniona do podpisania umowy: .....

   osoba upoważniona do kontaktów z Zamawiającym, w sprawach dotyczących realizacji umowy:

   .....

   e-mail: .....

   tel. ..... fax.: .....

.....

(podpisy i pieczątki osób prawnie umocowanych
do składania oświadczeń woli w imieniu Wykonawcy)

Informacja o przetwarzaniu danych osobowych dla uczestników zamówień publicznych poniżej 130 000 zł

W trybie art. 13 ust. 1 i 2 Ogólnego Rozporządzenia o Ochronie Danych (RODO) informujemy, że:

1) *Administratorem danych osobowych jest Mazowieckie Specjalistyczne Centrum Zdrowia im. prof. Jana Mazurkiewicza w Pruszkowie, adres: ul. Partyzantów 2/4, 05-802 Pruszków;*
2) *Administrator wyznaczył Inspektora Ochrony Danych, z którym mogą się Państwo kontaktować w sprawach przetwarzania Państwa danych osobowych za pośrednictwem poczty elektronicznej: sekretariat@mscz.pl;*
3) *Administrator przetwarza dane osobowe w trybie art. 6 ust. 1 lit. b RODO, tj. przetwarzanie jest niezbędne do podjęcia działań na żądanie osoby, której dane dotyczą, przed zawarciem umowy oraz art. 6 ust. 1 lit. c RODO, tj. przetwarzanie jest niezbędne do wypełnienia obowiązku prawnego ciążącego na Administratorze, w tym przepisów ustawy z dnia 23 kwietnia 1964 r. – kodeks cywilny, ustawy z dnia 27 sierpnia 2009 r. o finansach publicznych w celu prowadzenia postępowania o udzielenie zamówienia publicznego prowadzonego w trybie zapytania ofertowego nr ZO/DB/33/2022, zawarciem umowy oraz dochodzeniem ewentualnych roszczeń związanych z przetargiem.*
4) *dane osobowe będą przetwarzane do czasu osiągnięcia celów dla których zostały pozyskane wskazanych w pkt 2 a następnie przez okres przewidziany w wewnętrznych uregulowaniach administratora oraz przez okres wymagany przepisami prawa o archiwizacji.*
5) *Administrator, może przekazać dane osobowe wyłącznie upoważnionym podmiotom tylko na podstawie i w granicach przepisów prawa.*
6) *Osobom, które w postępowaniu podały swoje dane osobowe przysługuje:*
   - *na podstawie art. 15 RODO prawo dostępu do danych osobowych ich dotyczących. W przypadku gdy wykonanie obowiązków, o których mowa w art. 15 ust. 1–3 rozporządzenia 2016/679, wymagałoby niewspółmiernie dużego wysiłku, zamawiający może żądać od osoby, której dane dotyczą, wskazania dodatkowych informacji mających na celu sprecyzowanie żądania, w szczególności podania nazwy lub daty postępowania o udzielenie zamówienia publicznego lub konkursu;*
   - *na podstawie art. 16 RODO prawo do sprostowania danych osobowych. Prawo do sprostowania nie może skutkować zmianą wyniku postępowania o udzielenie zamówienia ani zmianą postanowień umowy w sprawie zamówienia publicznego w zakresie niezgodnym z ustawą.*
   - *na podstawie art. 18 RODO prawo żądania od administratora ograniczenia przetwarzania danych osobowych. Żądanie nie ogranicza przetwarzania danych osobowych do czasu zakończenia tego postępowania.*
7) *W przypadku przekazywania zamawiającemu danych osobowych w sposób inny niż od osoby, której dane dotyczą, Wykonawca zobowiązany jest do podania osobie, której dane dotyczą informacji, o których mowa w art. 14 ust. 1-2 RODO.*
8) *Obowiązek podania przez Panią/Pana danych osobowych jest wymogiem związanym z udziałem w postępowaniu przetargowym.*
9) *Każda osoba, której dane dotyczą ma prawo wnieść skargę do organu nadzorczego w zgodności z art. 77 RODO.*

aktualizacja z dn. 25.08.2022r.

OPIS PRZEDMIOTU ZAMÓWIENIA
MODERNIZACJA I ADAPTACJA BUDYNKÓW MSCZ –
DOKUMENTACJA PRZEDPROJEKTOWA

Inwentaryzacja geodezyjna części działki nr 142102_1.0025.199/6 – obszar C

I. Wspólny Słownik Zamówień (kody CPV):

71354000-4 Usługi sporządzania map
71354100-5 Usługi odwzorowania cyfrowego

II. Opis ogólny zamówienia

Aktualizacja mapy zasadniczej z nowym pomiarem kanalizacji deszczowej i sanitarnej w tym pomiar sytuacyjny i wysokościowy studni kanalizacyjnych na obszarze oznaczonym jako „C1" o pow. ok.3,0461 ha i szacunkowej długości kanalizacji ok.2400 mb. oraz aktualizacja rejonu obszaru oznaczonego jako „C2" o pow. ok. 0.0301 ha w zakresie budynków 27 oraz 28 wraz z pomiarem zabudowy i aktualizacją ewidencji budynków 27 oraz 28 zgodnie ze stanem pomierzonym i rzeczywistym.

III. Cel zadania

1) W trakcie aktualizacji mapy zasadniczej dla obszaru „B" realizowanego w wyniku rozstrzygnięcia postępowania nr ZO/DB/25/2022, stwierdzono, że do studni (oznaczonej roboczo jako S1) jak i z niej prowadzoną niezinwentaryzowane rury kanalizacyjne. Natomiast ze studni (oznaczonej roboczo jako S2) rura kanalizacyjna jest odprowadzona w innym kierunku niż wg mapy zasadniczej (nowo zinwentaryzowaną siec kanalizacji zaznaczono kolorem czerwonym).

Wobec powyższego zachodzi konieczność zinwentaryzowania kanalizacji na sąsiednim terenie (w stosunku do obszaru dotychczasowej inwentaryzacji), celem ustalenia rzeczywistego przebiegu kanalizacji.

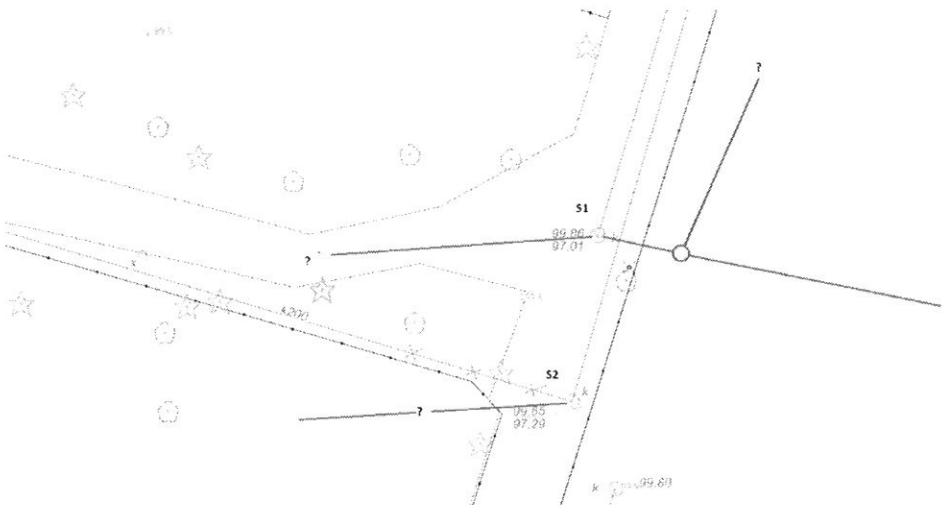

(źródło: www.pruszkow.e-mapa.net)

2) W trakcie przygotowywania dokumentacji do scalenia obiektów stwierdzono wadliwe wpisy w rejestrze dla budynków :

a) id. 142102_1.0025.199.28 – obecnie trafostacja

199;28	199/6	Partyzantów 2/4 PRUSZKÓW	inne	1 /	34.00 /	0 / 0
Wartość:		Rok budowy: 1900	Rejestr zabytk.:		Materiał ścian: Drewno	

Wymagana :

- korekta funkcji ;
- weryfikacja i ewentualna korekta pow. zabudowy (32,4 m^2 wg KOB);
- weryfikacja roku budowy : 2006.;

b) id. 142102_1.0025.199.27 – obecnie magazyn odpadów i pom. gospodarcze

199;27	199/6	Partyzantów 2/4 PRUSZKÓW	transp. i łączn.	1 /	55.00 /	0 / 0
Wartość:		Rok budowy: 1955	Rejestr zabytk.:		Materiał ścian: Mur	

Wymagana :

- korekta funkcji
- weryfikacja i ewentualna korekta pow. zabudowy (55,0 m^2 wg KOB)

IV. Lokalizacja

Kolejny obszar aktualizacji mapy zasadniczej określono na poniższych rysunkach (mapie):

1) **Obszar C1 o pow. ok. 3,0461 ha**

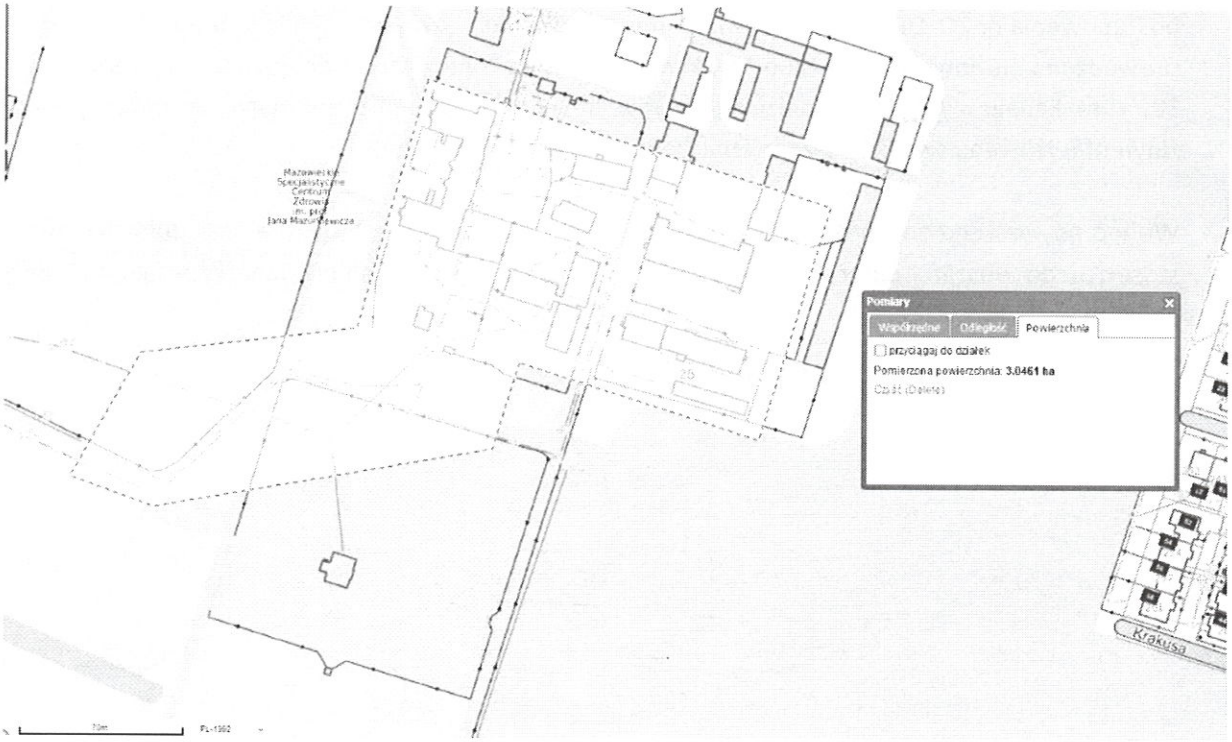

(źródło: www.pruszkow.e-mapa.net)

W trakcie dotychczasowych prac inwentaryzacyjnych stwierdzono, że na terenie MSCZ znajdują się zasadniczo trzy sieci kanalizacji (dwie starsze pochodzące z XIX i XX w. wielokrotnie przebudowywane) i kanalizacja sanitarna zrealizowana w roku 2010.

2) **Obszar C2 o pow. ok. 0,0301 ha**

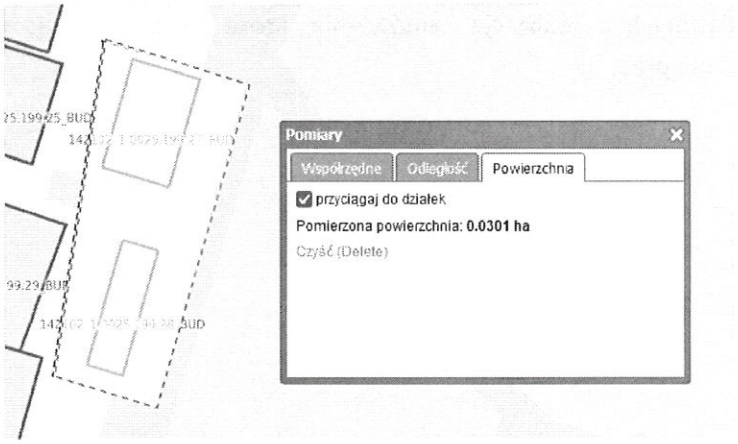

V. Zakres inwentaryzacji geodezyjnej obejmuje:

1. Pozyskiwanie danych. Dane do inwentaryzacji Wykonawca może pozyskać m.in. z następujących źródeł:
   1) geodezyjne mapy zasadnicze,
   2) rzeczywiste pomiary wykonane w terenie,
   ~~3) ortofotomapa.~~
2. Geodezyjną inwentaryzację mającą na celu zebranie stosownych informacji do określenia :
   a) w terenie C1 – położenia, wymiarów i kształtu uzbrojenia podziemnego **sieci kanalizacyjnej sanitarnej i deszczowej** wraz jej częściami widocznymi na mierzonym terenie.
   b) w terenie C2 - położenia, wymiarów, powierzchni zabudowy i kształtu obiektów budowlanych
3. Celem wykazania rzeczywistego przebiegu kanalizacji Zamawiający wymaga dokonania płukania kanalizacji, które wskaże przepływ wody pomiędzy poszczególnymi studniami, należy przyjąć koszt użycia jednego beczkowozu na 700 mb kanalizacji.
4. Opracowanie geodezyjne powstałe w wyniku inwentaryzacji powinno zawierać dane umożliwiające aktualizację mapy zasadniczej i ewidencji sieci uzbrojenia terenu.
5. Aktualizację ewidencji budynków wyszczególnionych w rozdz. III pkt.2 niniejszego OPZ wg obmiaru własnego.
6. Wykonawca przekaże Zamawiającemu dokumentację tj. potwierdzenie przyjęcia opracowania geodezyjnego do powiatowego zasobu geodezyjnego.
7. Na wykonaną inwentaryzację oraz opracowanie geodezyjne (zgodność ze stanem faktycznym) Wykonawca udzieli Zamawiającemu rękojmi na okres 5 lat od daty sporządzenia końcowego protokołu zdawczo–odbiorczego przedmiotu zamówienia. Wszelkie usterki i nieprawidłowości, wykryte w tym czasie w przedmiocie zamówienia, Wykonawca winien usunąć w ciągu 30 dni od daty ich zgłoszenia przez Zamawiającego.

VII. Postanowienia końcowe

1. Nie uwzględnienie pełnego zakresu prac i czynności w złożonej ofercie, których wykonanie wynika z treści niniejszego Opisu Przedmiotu Zamówienia lub znalazło się przy odpowiedziach na pytania Zamawiającego, nie może powodować zmiany kwoty kontraktu oraz przedłużenia czasu na jego ukończenie.

2. Na każdym etapie prac Wykonawca jest zobowiązany do informowania Zamawiającego o napotkanych problemach związanych z realizacją zamówienia, które mogą wpłynąć na terminowe i rzeczowe zakończenie prac.

(projektowane zapisy umowy)

UMOWA nr ...../2022

zawarta w dniu **.....2022 r.** w Pruszkowie,
pomiędzy: Mazowieckim Specjalistycznym Centrum Zdrowia im. prof. Jana Mazurkiewicza z siedzibą w Pruszkowie przy ul. Partyzantów 2/4, 05-802 Pruszków, wpisanym do rejestru stowarzyszeń, innych organizacji społecznych i zawodowych, fundacji oraz samodzielnych publicznych zakładów opieki zdrowotnej, prowadzonego przez Sąd Rejonowy dla m. st. Warszawy XIV Wydział Gospodarczy Krajowego Rejestru Sądowego pod numerem 0000006607, posługującego się identyfikatorami NIP 5340012306 oraz REGON 000687617, reprezentowanym przez: **Wojciecha Legawca – Dyrektora**, zwanym dalej **„Zamawiającym"**,

a: ..... z siedzibą w .... przy ul. ....., wpisaną do rejestru przedsiębiorców prowadzonego przez ..., ., zwan... dalej **„Wykonawcą"**,
zwanymi dalej łącznie **„Stronami"**, lub każdy z osobna **„Stroną"**.

§ 1. – PRZEDMIOT UMOWY

1. Zamawiający zleca, a Wykonawca przyjmuje do wykonania **geodezyjną inwentaryzację części działki nr 142102_1.0025.199/6 – obszar C** wraz z aktualizacją ewidencji budynków o numerach : 142102_1.0025.199.28 oraz 142102_1.0025.199.27 (zwaną dalej Przedmiotem Umowy).
2. Wykonawca zobowiązuje się do wykonania Przedmiotu Umowy zgodnie z *Ofertą*, stanowiącą *Załącznik nr 1 do Umowy* i *OPZ* stanowiącym *Załącznik nr 2 do Umowy* oraz na warunkach i zasadach określonych w dalszych postanowieniach Umowy.
3. Wykonawca oświadcza, że posiada wiedzę, doświadczenie, umiejętności i kwalifikacje niezbędne do wywiązania się z Umowy oraz zobowiązuje się wykonać Umowę z należytą starannością i zasadami współczesnej wiedzy technicznej i branżowej wymaganą przy wykonywaniu tego rodzaju usług.
4. Prace geodezyjne będą wykonywali
   1) (...), nr uprawnień (...);
   2) (...), nr uprawnień (...).

§ 2. – TERMINY REALIZACJI

1. Strony ustalają terminy realizacji Umowy w okresie 2 miesięcy od dnia zawarcia tj. do dnia (....) 2022 r.
2. Strony przewidują dopuszczalność zmiany terminu wskazanego w ust. 1 w następujących sytuacjach i przypadkach:
   1) w związku z wystąpieniem siły wyższej, uniemożliwiającej zrealizowanie Przedmiotu Umowy lub powodującej konieczność przesunięcia terminu jej realizacji, o czas działania siły wyższej oraz potrzebny do usunięcia skutków tego działania;
   2) w razie wystąpienia robót dodatkowych, w tym szczególnie wynikających ze stanu terenu objętego opracowaniem i okoliczności ujawnionych w trakcie inwentaryzacji, a mających istotny wpływ na warunki inwentaryzacji.

§ 3. – ZOBOWIĄZANIA ZAMAWIAJĄCEGO

Zamawiający zobowiązuje się do przystąpienia do odbioru i zapłaty wynagrodzenia za wykonane prace zgodnie z warunkami Umowy.

§ 4. – OBOWIĄZKI WYKONAWCY

1. Wykonawca zobowiązuje się do wykonania Przedmiotu Umowy w zakresie opisanym w § 1 oraz zgodnie z warunkami technicznymi, w tym: normami i przepisami prawa powszechnie obowiązującymi na terenie RP, normami branżowymi, przepisami bhp i ppoż. oraz w zakresie ochrony środowiska.
2. Wykonawca zobowiązany jest do uzyskania akceptacji Zamawiającego w zakresie ostatecznej formy i treści wykonywanego Przedmiotu Umowy.
3. Wykonawca zgłosi do zatwierdzenia powyższy zakres w trybie i czasie umożliwiającym Zamawiającemu podjęcie odpowiednich decyzji, ale w czasie nie krótszym niż 7 dni przed datą zakończenia Umowy.
4. Wykonawca zobowiązany będzie do wprowadzania zmian w przygotowanym opracowaniu geodezyjnym w ramach wynagrodzenia określonego w § 6 ust. 1 na skutek uwag Zamawiającego.
5. Wykonawca jest zobowiązany do zachowania w tajemnicy wszelkich informacji, w posiadanie których wszedł lub wejdzie przy wykonywaniu Przedmiotu Umowy i których ujawnienie mogłoby narazić Zamawiającego na szkodę.

§ 5. – UBEZPIECZENIE

Wykonawca zobowiązany jest posiadać ważne ubezpieczenie odpowiedzialności cywilnej z tytułu prowadzonej działalności gospodarczej, na kwotę minimum 20 000,00 zł, przez cały okres obowiązywania Umowy lub odnawiać to ubezpieczenie i przekładać Zamawiającemu kopię aktualnej polisy wraz z dowodem jej opłacenia, w terminie 3 dni od upływu ważności poprzedniej polisy. Na każde żądanie Zamawiającego Wykonawca zobowiązany jest do okazania oryginałów przedmiotowych umów ubezpieczenia, w terminie nie dłuższym niż 3 dni od dnia otrzymania właściwego żądania.

§ 6. – WYNAGRODZENIE

1. Za należyte i kompleksowe wykonanie całości Przedmiotu Umowy ustala się maksymalne wynagrodzenie ryczałtowe w wysokości ..... brutto (słownie: (...)),
2. Wynagrodzenie określone w ust. 1 zawiera wszelkie koszty, które Wykonawca zobowiązany będzie ponieść w związku z realizacją Przedmiotu Umowy.
3. Podstawą do wystawienia faktury VAT za realizację Przedmiotu Umowy jest protokół zdawczo-odbiorczy sporządzony pisemnie z udziałem Stron.
4. Zapłata wynagrodzenia zostanie dokonana przelewem na wskazane przez Wykonawcę na fakturze konto bankowe, na podstawie rachunku/faktury VAT wystawionego/j przez Wykonawcę za wykonaną i odebraną przez Zamawiającego usługę, czego potwierdzeniem są dowody wymienione w ust. 4 w odniesieniu do zakresu poszczególnych Etapów bez zastrzeżeń (podstawa do wystawienia rachunku/ faktury VAT).
5. Zapłata wynagrodzenia nastąpi w terminie 30 dni od daty przekazania Zamawiającemu prawidłowo wystawionego rachunku/faktury VAT, z zastrzeżeniem spełnienia warunków określonych w ust. 4.
6. Fakturę VAT (oryginał) należy dostarczyć do Zamawiającego w jednej z podanych niżej form:
   1) osobiście do Kancelarii Zamawiającego (budynek Dyrekcji, parter, hol główny);
   2) drogą pocztową/pocztą kurierską na adres: Mazowieckie Specjalistyczne Centrum Zdrowia im. prof. Jana Mazurkiewicza w Pruszkowie, ul. Partyzantów 2/4, 05-802 Pruszków;
   3) drogą elektroniczną w formie ustrukturyzowanego dokumentu elektronicznego, złożonego za pośrednictwem Platformy Elektronicznego Fakturowania, zgodnie z ustawą o elektronicznym fakturowaniu w zamówieniach publicznych, koncesjach na roboty budowlane lub usługi oraz partnerstwie publiczno-prawnym z dnia 9 listopada 2018 roku (Dz. U. z 2018 r., poz. 2191). Dane skrzynki PEPPOL (E-Faktura) Zamawiającego:
      - nazwa skrzynki: MSCZ w Pruszkowie, ul. Partyzantów 2/4, 05-802 Pruszków,
      - numer PEPPOL: 5340012306.
7. W przypadku nieterminowego uregulowania należności przez Zamawiającego, Wykonawcy przysługuje prawo do odsetek ustawowych za zwłokę do zaległej kwoty.
8. Rozliczenia pomiędzy Wykonawcą, a Zamawiającym będą następowały w PLN.
9. Za termin dokonania płatności przyjmuje się datę przyjęcia przez bank Zamawiającego dyspozycji przelewu do realizacji.

10. Na fakturze VAT poza elementami wymaganymi przez przepisy powszechnie obowiązujące Wykonawca zobowiązuje się wskazać numer Umowy oraz numer PKWiU.
11. Wykonawca oświadcza, że numer rachunku bankowego wskazany na fakturze widnieje w wykazie podmiotów zarejestrowanych jako podatnicy VAT prowadzonym przez Szefa Krajowej Administracji Skarbowej, o którym mowa w art. 96b ustawy z dnia 11 marca 2004 r. o podatku od towarów i usług (t.j. Dz. U. z 2021 r. poz. 685 ze zm.) [tzw. biała lista podatników VAT].
12. Zamawiający zachowuje prawo dokonania weryfikacji w dniu zlecenia płatności, czy numer rachunku bankowego Wykonawcy widnieje w wykazie podmiotów, o którym mowa w ust. 12 powyżej.
13. W przypadku braku ujawnienia rachunku bankowego Wykonawcy w wykazie podmiotów VAT prowadzonym przez Szefa Krajowej Administracji Skarbowej, Zamawiający uprawniony będzie do wstrzymania płatności do momentu pisemnego poinformowania przez Wykonawcę o ujawnieniu właściwego rachunku bankowego Wykonawcy w tym rejestrze, jednakże w takim przypadku Wykonawca nie będzie uprawniony do żądania zapłaty odsetek za opóźnienie spowodowane brakiem ujawnienia jego rachunku bankowego w rejestrze.
14. Strony potwierdzają, iż we wzajemnych stosunkach przyjęły zasadę pełnej odpowiedzialności Wykonawcy za prawidłowe określenie stawki VAT. Tym samym Wykonawca zobowiązuje się pokryć Zamawiającemu wszelkie szkody wynikłe z niewłaściwego zastosowania stawki VAT. Obowiązek naprawienia szkody dotyczy w szczególności pokrycia: ewentualnych zaległości podatkowych, odsetek za zwłokę i opłat sankcyjnych powstałych w wyniku zastosowania stawki wskazanej wyżej, a także odszkodowań, które Zamawiający będzie zobowiązana wypłacić z tego tytułu innym podmiotom.

§ 7. – RĘKOJMIA ZA WADY I GWARANCJA JAKOŚCI

1. Wykonawca odpowiada za wszelkie wady Przedmiotu Umowy zmniejszające jej wartość lub użyteczność ze względu na cel jakim jest aktualizacja mapy zasadniczej i ewidencji budynków.
2. Na wykonaną inwentaryzację oraz opracowanie geodezyjne (zgodność ze stanem faktycznym) Wykonawca udziela Zamawiającemu rękojmi na okres 5 lat od daty sporządzenia końcowego protokołu zdawczo–odbiorczego Przedmiotu Zamówienia.
3. Wszelkie usterki i nieprawidłowości, wykryte w tym czasie w przedmiocie zamówienia, Wykonawca winien nieodpłatnie usunąć w ciągu 30 dni od daty ich zgłoszenia przez Zamawiającego.
4. Wykonawca zobowiązuje się wobec Zamawiającego do zaspokojenia wszelkich roszczeń wynikłych z tytułu niewykonania lub nienależytego wykonania Przedmiotu Umowy na podstawie obowiązujących przepisów Kodeksu cywilnego i innych przepisów prawa powszechnie obowiązujących, mających zastosowanie do Umowy.

§ 8. – WARUNKI ODBIORU PRZEDMIOTU UMOWY

1. Dokumentem potwierdzającym przyjęcie przez Zamawiającego Przedmiotu Umowy jest protokół zdawczo-odbiorczy sporządzony w formie pisemnej przez Strony po przyjęciu opracowania geodezyjnego do powiatowego zasobu geodezyjnego.
2. Podpisanie protokołu zdawczo-odbiorczego nie oznacza potwierdzenia braku wad fizycznych i prawnych Przedmiotu Umowy.

§ 9. – KARY UMOWNE, UMOWNE PRAWO ODSTĄPIENIA OD UMOWY

1. Wykonawca zapłaci Zamawiającemu kary umowne:
   1) za zwłokę w realizacji Przedmiotu Umowy – kara umowna w wysokości 2,0% całkowitego wynagrodzenia umownego, o którym mowa w § 6 ust. 1. – za każdy rozpoczęty dzień zwłoki;
   2) za odstąpienie od Umowy przez Wykonawcę z przyczyn nie leżących po stronie Zamawiającego lub za odstąpienie od Umowy przez Zamawiającego z przyczyn leżących po stronie Wykonawcy – kara umowna w wysokości 10% całkowitego wynagrodzenia, o których mowa w § 6 ust. 1.
2. Zamawiający zastrzega sobie prawo do potrącenia kar, o których mowa w ust. 1 z wynagrodzenia należnego Wykonawcy, a Wykonawca wyraża na to zgodę.

3. Oprócz przypadku określonego w art. 644 ustawy z dnia 23 kwietnia 1974 – Kodeks cywilny (t.j. Dz.U. z 2020 r., poz. 1740), w razie nieprzystąpienia do realizacji Przedmiotu Umowy lub którejś z jego części, przekraczającego 14 dni, Zamawiający wyznaczyć dodatkowy termin na wykonanie Przedmiotu umowy, a po jego upływie będzie mógł od Umowy odstąpić, zachowując prawo do kary umownej, o której mowa w ust. 1 pkt 3).
4. Odstąpienie od Umowy powinno nastąpić w formie pisemnej, w terminie 14 dni od daty powzięcia wiadomości o zaistnieniu okoliczności uzasadniających odstąpienie od Umowy i musi zawierać uzasadnienie.
5. W przypadku odstąpienia od umowy Wykonawca zabezpieczy przerwane prace nad Przedmiotem Umowy w zakresie obustronnie uzgodnionym na koszt Strony z powodu, której nastąpiło odstąpienie od umowy.
6. Całkowita kwota kar umownych nie może przekroczyć 20% całkowitego wynagrodzenia określonego w § 6 ust. 1.
7. Zamawiający zastrzega prawo dochodzenia od Wykonawcy odszkodowania uzupełniającego przewyższającego wysokość kar umownych na zasadach ogólnych.

§ 10. – DANE OSOBOWE

1. Administratorem danych osobowych jest Mazowieckie Specjalistyczne Centrum Zdrowia im. prof. Jana Mazurkiewicza w Pruszkowie, adres: ul. Partyzantów 2/4, 05-802 Pruszków;
2. Administrator wyznaczył Inspektora Ochrony Danych, z którym mogą się Państwo kontaktować w sprawach przetwarzania Państwa danych osobowych za pośrednictwem poczty elektronicznej: sekretariat@mscz.pl;
3. Pana/Pani dane osobowe przetwarzane będą w trybie art. 6 ust. 1 lit. b (przetwarzanie jest niezbędne do wykonania umowy) Rozporządzenia Parlamentu Europejskiego i Rady (UE) 2016/679 z dnia 27 kwietnia 2016 r. w sprawie ochrony osób fizycznych w związku z przetwarzaniem danych osobowych i w sprawie swobodnego przepływu takich danych oraz uchylenia dyrektywy 95/46/WE (ogólne rozporządzenie o ochronie danych) Dz. U. UE. L. 2016.119.1 z dnia 4 maja 2016r.
4. Z pełną Informacją Administratora dotyczącą przetwarzania danych osobowych w celu realizacji umowy, można zapoznać się poprzez kontakt z Administratorem.

§ 11. – KOMUNIKACJA I WSPÓŁPRACA

1. Do realizacji Umowy Strony wyznaczają następujące osoby:
   - koordynatora ze Strony Wykonawcy: ....., tel. ....., e-mail: .....;
   - ze strony Zamawiającego: Dariusza Błażejewskiego, tel. 697 063 158, e-mail: dariusz.blazejewski@mscz.pl
2. Zmiana osób i danych wskazana w ust. 1 nie wymaga zawarcia aneksu do Umowy w formie pisemnej i następuje przez poinformowanie drugiej Strony na piśmie o zmianach.

§ 12. – POSTANOWIENIA KOŃCOWE

1. Wykonawca nie może dokonać cesji praw lub obowiązków wynikających z Umowy na rzecz podmiotów, bądź osób trzecich, bez pisemnej zgody Zamawiającego, pod rygorem nieważności.
2. Zmiana postanowień zawartej Umowy może nastąpić wyłącznie za zgodą obu Stron, wyrażoną w formie pisemnego aneksu – pod rygorem nieważności.
3. W sprawach nieuregulowanych Umową stosuje się właściwe przepisy powszechnie obowiązujące, a w szczególności przepisy ustawy z dnia 23.04.1964 r. Kodeks cywilny (tj. Dz.U. z 2020 r., poz. 1740 ze zm.), ustawy z dnia 17.05.1989 r. Prawo geodezyjne i kartograficzne (tj. Dz. U. z 2021 r., poz. 1990) wraz z przepisami wykonawczymi.
4. Załączniki do Umowy stanowią jej integralną część.
5. Strony deklarują, iż w razie powstania jakiegokolwiek sporu wynikającego z interpretacji lub wykonania Umowy, podejmą w dobrej wierze negocjacje w celu rozstrzygnięcia takiego sporu. W przypadku braku dojścia do porozumienia w drodze negocjacji w terminie 30 dni od dnia doręczenia przez jedną ze Stron drugiej Stronie pisemnego wezwania do negocjacji w celu zakończenia sporu,

spór taki Strony poddają rozstrzygnięciu Sądowi powszechnemu, właściwemu dla siedziby Zamawiającego.

6. Umowę sporządzono w dwóch jednobrzmiących egzemplarzach, po jednym dla każdej ze Stron.

ZAMAWIAJĄCY **WYKONAWCA**

Załączniki do Umowy:
Załącznik nr 1 – Oferta Wykonawcy
Załącznik nr 2 – OPZ